

Kirkkovaltuusto 27.1.2025 § 7



## KALLINKANKAAN HAUTAUSMAAN KÄYTTÖSUUNNITELMA

## Sisällysluettelo

1. Perustiedot	3
1.1. Yleistä	3
1.2. Sijainti	3
1.3. Kartat	3
1.4. Hautausmaa	3
1.5. Maasto, kasvillisuus ja maisemalliset näkökohdat	4
2. Tekniikka	5
2.1. Rakennukset, kiinteät rakenteet ja laitteet	5
2.2. Sisäinen liikenne, tiet ja käytävät	5
2.3. Jätehuolto	5
3. Hautausmaan osat ja hautapaikat	6
3.1. Vanha hautausmaa (VH)	6
3.2. Uusi Hautausmaa (UH)	7
4. Haudat	10
4.1. Hautaoikeus ja hautojen luovuttaminen	10
4.2. Hautaaminen	10
4.3. Istutukset	11
4.4. Hautojen ja hautausmaan hoito	11
5. Hautamuistomerkit	12
5.1. Arkkuhautojen muistomerkit UH II Rivit 11–14 ja UH V-XI (= nurmialue)	13
5.2. Uurnahauta-alueen muistomerkit UH XI	14
5.3. Ortodoksien perinnehauta-alueen muistomerkit UH 1 rivillä 15 paikoilla 678–686 ja rivillä 16 paikoilla 728-748	15
5.4. Muistomerkit VH I-V ja UH I-IV (=kaikki muut hautakuviot)	15
5.5. Seurakunnalle palautuvat haudat ja niiden muistomerkit	16

## KEMINMAAN SEURAKUNNAN KALLINKANKAAN HAUTAUSMAAN KÄYTTÖSUUNNITELMA

### 1. PERUSTIEDOT

#### 1.1. Yleistä

Käyttösuunnitelma koskee Keminmaan seurakunnan Kallinkankaan hautausmaan nykyistä aidattua aluetta, hautausmaan hoitamista ja siellä tapahtuvaa hautaamista sekä hautojen hoitamista. Kallinkankaan hautausmaa on seurakunnan ainoa käytössä oleva hautausmaa. Hautausmaa otettiin käyttöön v. 1873. Ensimmäinen haudaus hautausmaalle oli kuitenkin jo v. 1866, vanhan kirkon ympärillä olevan hautausmaan alkaessa täyttyä. Myöhemmin hautausmaata on laajennettu muutamia kertoja. Nykyisin hautausmaan pinta-ala on n. 8 hehtaaria.

#### 1.2. Sijainti

Kallinkankaantie 131, 94400 Keminmaa

Hautausmaa sijaitsee tilalla Kallinkankaan hautausmaa 241-404-82-1. Tilaan ei liity rasitteita eikä kiinnityksiä.

#### 1.3. Kartat

Hautausmaakaava 2024

Osastokartat 2024

#### 1.4. Hautausmaa

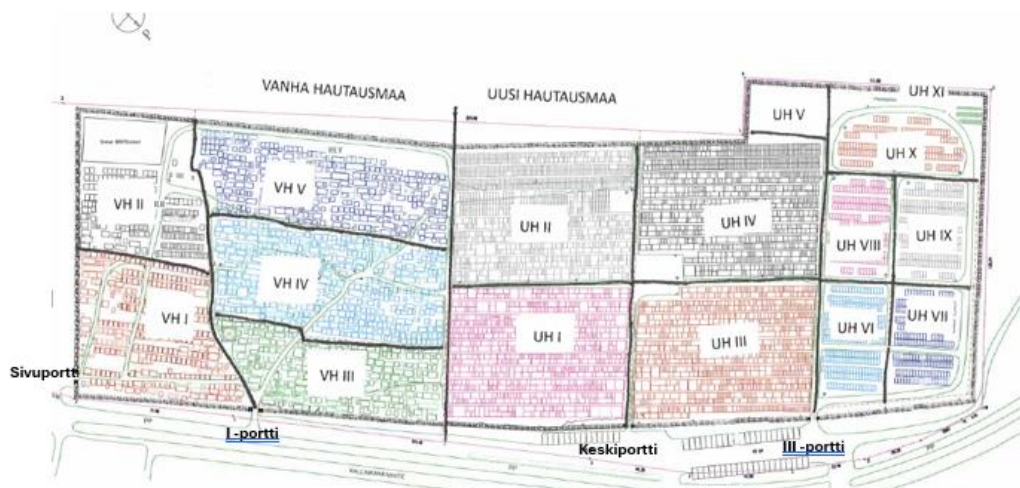
##### **Vanha hautausmaa:**

Osastot I – V

##### **Uusi hautausmaa:**

Osastot I-XI

Kallinkankaan tien puoleiset portit merkitty kylteillä vanhalta puolelta alkaen: 1. portti, keskiportti ja 3. portti. Alueen sisällä ei ole opasteita osastoille.



### 1.5. Maasto, kasvillisuus ja maisemalliset lähtökohdat

Hautausmaa sijaitsee hiekka- ja sorapohjaisella männikkökankaalla. Maisemallisesti se on tyypillinen metsähautausmaa, joka on osa laajempaa männikkökangasta. Puusto on pääasiassa mäntyä. Puu- ja pensasistutuksia hautausmaalle saa tehdä vain seurakunnan toimesta. Hautausmaan yleisilme pyritään säilyttämään metsähautausmaana.

Omaisten istutuksista on tarkemmat ohjeet kohdassa 4.3.

## 2. TEKNIikka

### 2.1. Rakennukset, kiinteät rakenteet ja laitteet

- Rakennukset  
Samalla tontilla sijaitsee hautausmaan huoltorakennus, jossa on konehallit ja henkilökunnan sosiaalitalat. Vanhan osan III osastolla sijaitsee pieni varastorakennus, jossa säilytetään lähinnä työkaluja ja kukkapurkkeja.
- Muistomerkit  
Hautausmaan keskiportilta pääsee suoraan keskiaukiolle, jossa on yhteismuistomerkki ja kivinen risti, jonne voi jättää kynttilöitä muualle haudattujen omaisten muistoksi.
- Sähkö ja valaistus  
Hautausmaa valaistaan puistovalaisimilla, joita sijoitetaan tasaisesti eri osastoille. Valaisimet on merkitty hautausmaa kaavaan. Työsähköpisteet on tarkoitettu vain hautausmaatoimen työntekijöiden käyttöön.
- Vesi  
Hautausmaalla on kasteluvesiverkosto vesialtainen. Kasteluvesi tulee kunnan vesijohtoverkostosta. Hautausmaa-alueelle on sijoitettu vedenottopisteitä, joista hautausmaalla kävijöillä on mahdollisuus ottaa kasteluvettä käyttöönsä. Vesipisteet on merkitty hautausmaakaavaan. Talven ajaksi veden saanti katkaistaan.
- Aitaus  
Koko hautausmaa-alue on aidattu kiviaidalla. Kiviaidan ulkopuolella samalla tontilla on hautausmaan huoltorakennus.

### 2.2. Sisäinen liikenne, tiet ja käytävät

Hautausmaalle kuljetaan Kallinkankaan tien kautta. Paikoitusalueet ovat Kallinkankaantien ja hautausmaan kiviaidan välissä. Hautausmaan parkkipaikoille pysäköinti on tarkoitettu vain hautausmaalla kävijöille ja henkilökunnalle.

Hautausmaan sisällä ajo sallittu vain tilapäisesti liikuntarajoitteiselle tai vajaakuntoiselle edellyttäen, että käytävällä on tilaa ajaa autolla. Sivuportilta sisään ajo on tarkoitettu vain huoltoajolle.

### 2.3. Jätehuolto

Hautausmaa-alue kiinteistöineen kuuluu järjestetyn jätehuollon piiriin. Hautausmaatoimen henkilökunta huolehtii hautausmaan sisäisestä jätteenkuljetuksesta.

Jätteiden keräilypisteet sijaitsevat porteilla ja pääkäytävien varrella.

- Jätepisteissä on keräilyastiat polttokelpoiselle jätteelle, maatuvalle jätteelle ja metallille.
- Huoltorakennuksessa lajitellaan: energijäte (käsipaperi), pakkausmuovi, maatuva/biojäte, metalli, lasi ja poltettava jäte.

### 3. HAUTAUSMAAN OSAT JA HAUTAPAIKAT

#### 3.1. Vanha hautausmaa (VH)

Hautausmaa on osastoitu numeroin I – V. Osastoihin ei ole opasteita. Osaston II vasemmassa yläkulmassa on erillinen tuhkan sirottelualue. Alue on pinnaltaan pääsääntöisesti kunttaa.

Osasto I

Muodostuu riveistä 1–12. Haudan koko 100 cm x 240 cm

Osasto II

Muodostuu riveistä 1 (a ja b) – 10 ja tuhkan sirottelualueesta. Haudan koko 100 cm x 240 cm

#### **Tuhkan sirottelualue**

Tuhkan sirottelualueelle suoritetaan vain tuhkahautauksia. Tuhka haudataan tai sirotellaan seurakunnan toimesta ilman uurnaa. Sirotteluun tulevat vainajan tuhkat suositellaan tuomaan kangaspussissa, joka hävitetään sirottelun jälkeen normaalisti poltettavana jätteenä. Uurnien kohdalla omaisilta kysytään haluavatko uurnan takaisin sirottelun jälkeen. Mikäli eivät niin uurna hajotetaan ja hävitetään polttokelpoisena jätteenä. Nimitiedot uurnasta tuhotaan hävityksen yhteydessä. Hautapaikan sijaintia ei ilmoiteta omaisille. Sirottelualueelle haudataan vain sulan maan aikana.

Tuhkan sirottelun/hautaamisen suorittaa seurakunnan työntekijä. Hautakirjanpitoon merkitään vainajan hautapaikaksi pelkästään ko. alueen nimi, ei tarkkaa paikkaa.

Vainajan tiedot voidaan merkitä erilliseen muistokiveen kiinnitetyllä laattalla (koko 100 x 50 mm). Seurakunta tilaa laatat ja niiden asennuksen ja päättää kiinnitysjärjestyksestä sekä ajankohdasta. Vain seurakunnan kautta tilattuja laattoja saa käyttää.

Seurakunta vastaa tuhkan sirottelualueen hoidosta.

Osasto III

Muodostuu riveistä 1–12

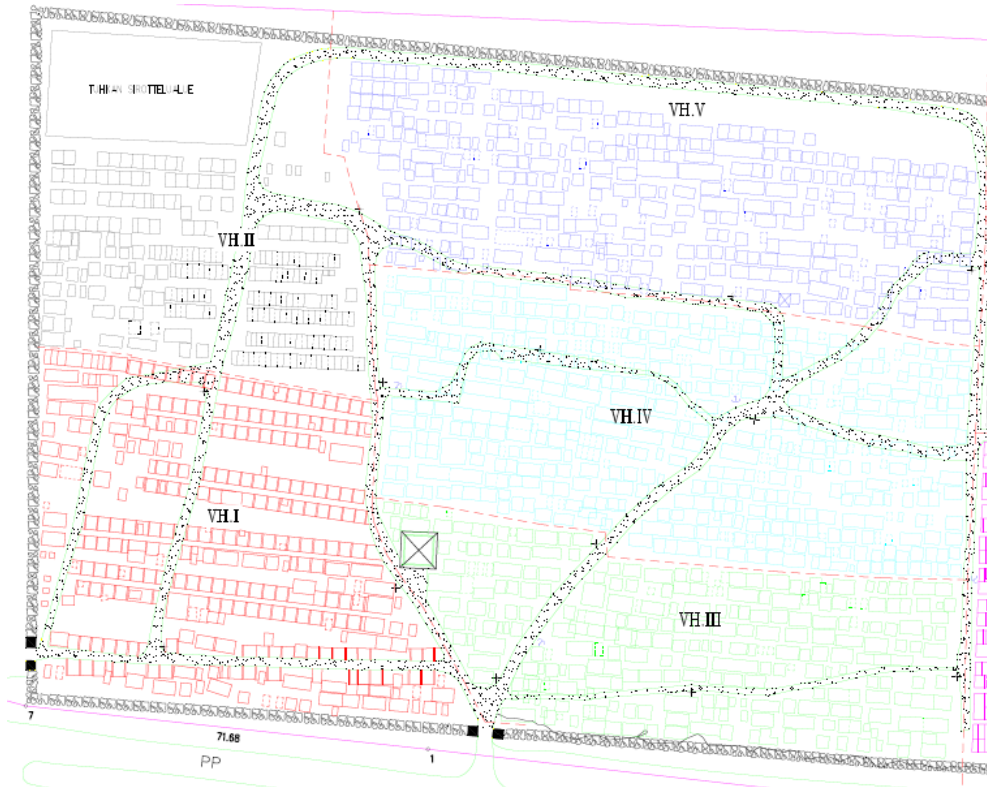
Tällä osastolla sijaitsee pieni varastorakennus, n. 28 m<sup>2</sup>. Varastoa käytetään työkalujen, kukkaruukkujen yms. säilyttämiseen.

Osasto IV

Muodostuu riveistä 1–13

Osasto V

Muodostuu riveistä 1–12



### 3.2. Uusi hautausmaa (UH)

#### Osasto I

Koostuu riveistä 1 – 20. Haudan koko 100 cm x 240 cm

Osaston rivillä 15 paikoilla 678-686 ja rivillä 16 paikoilla 728-748 on ortodoksinen perinnehauta-alue.

#### Osasto II

Koostuu riveistä 1–20

Rivit 11–14 ovat nurmihauta-alueita. Rivi 15 on muutettu käytäväksi. Seurakunta huolehtii nurmihauta-alueen yleishoidosta. Haudan koko nurmialueella 125 cm x 240 cm, muilla alueilla 100 C x 240 cm.

#### Osasto III

Koostuu riveistä 1–20. Haudan koko 100 cm x 240 cm

#### Osasto IV

Koostuu riveistä 1–20. Haudan koko 100 cm x 240 cm

Osastolla (osittain myös Osaston III alueella) sijaitsee keskusaukio, jossa on yhteinen muistelupaikka menneiden sukupolvien tai muualle haudattujen kunniaksi.

Muistelupaikalle voi tuoda kynttilän tai kukan muualle haudatun lähimmäisen muistoksi.

#### Osasto V

Koostuu riveistä 3–8, joista rivi 3 on käytävä ja rivit 5 – 8 on varattu katastrofialueeksi. Katastrofialue otetaan käyttöön, kun kuolemantapauksia on runsaasti sodan, luonnonkatastrofin, suuronnettomuuden, tarttuvan taudin tai muun vastaavan katastrofin vuoksi.

Rivit 3–4 ovat nurmihauta-alueita. Seurakunta huolehtii nurmihauta-alueen yleishoidosta. Haudan koko 125 cm x 240 cm

#### Osasto VI

Koostuu riveistä 1–12

Nurmihauta-alueita, jonka yleishoidosta huolehtii seurakunta. Haudan koko 125 cm x 240 cm.

#### Osasto VII

Koostuu riveistä 2–12

Nurmihauta-alueita, jonka yleishoidosta huolehtii seurakunta. Haudan koko 125 cm x 240 cm.

#### Osasto VIII

Koostuu riveistä 1–11

Nurmihauta-alueita, jonka yleishoidosta huolehtii seurakunta. Haudan koko 125 cm x 240 cm.

#### Osasto IX

Koostuu riveistä 1–11

Nurmihauta-alueita, jonka yleishoidosta huolehtii seurakunta. Haudan koko 125 cm x 240 cm.

#### Osasto X

Koostuu riveistä 1–6

Nurmihauta-alueita, jonka yleishoidosta huolehtii seurakunta. Haudan koko 125 cm x 240 cm.

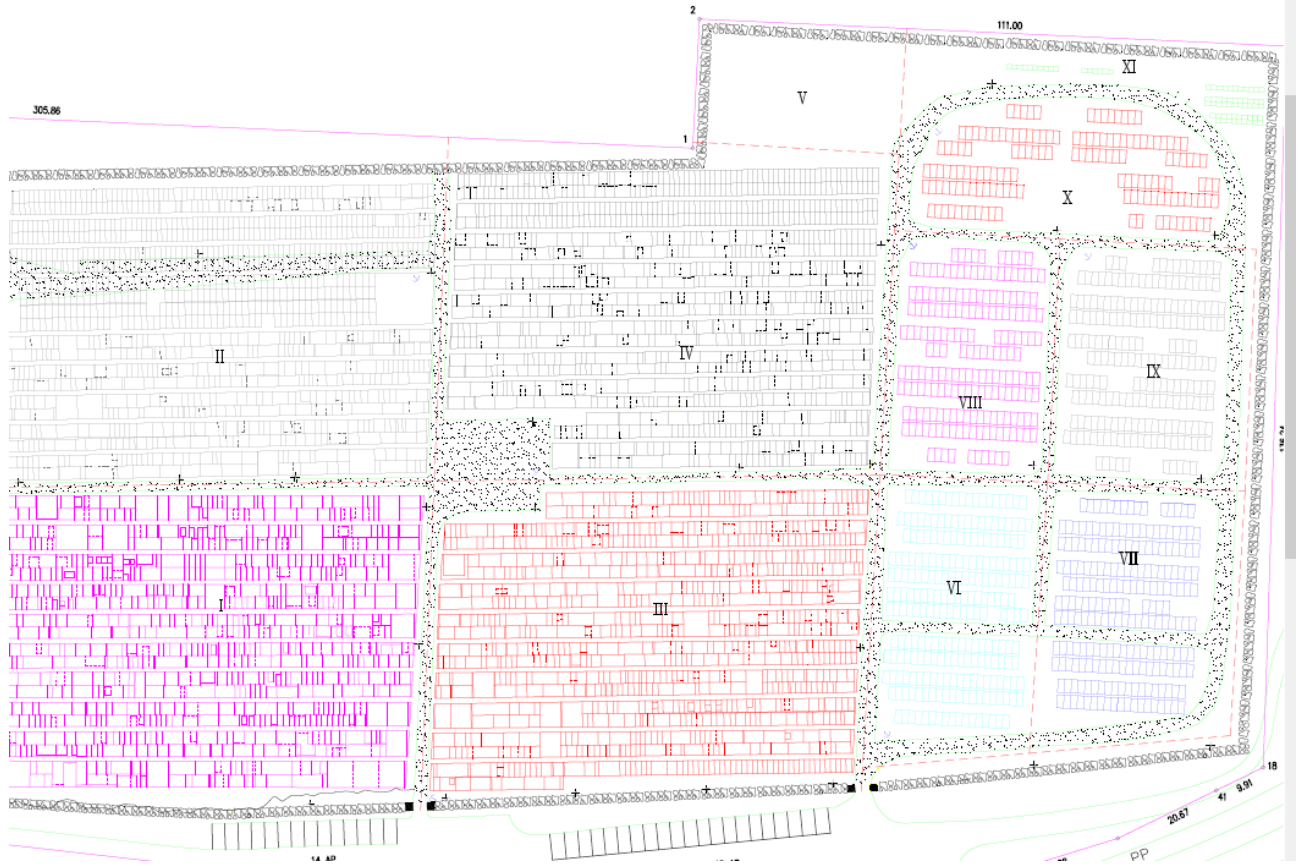
#### Osasto XI

Osasto on uurnahauta-alue

Koostuu riveistä 1–8

Alueen haudat ovat uurnahautoja ja niihin voidaan haudata vain uurnassa oleva tuhka. Yhden haudan koko on 100 cm x 100 cm. Hautaan voidaan haudata 9 uurnaa.

Uurnia voidaan haudata myös aiemmin luovutettuihin arkkuhautoihin. Uurnia voi haudata myös uusiin arkkupaikkoihin vaikkakaan sitä ei suositella.



## 4. HAUDAT

### 4.1. Hautaoikeus ja hautojen luovuttaminen

Oikeus hautaan luovutetaan vain kuolemantapauksen yhteydessä. Hautaoikeus luovutetaan 40 vuoden määräajaksi. Hautaoikeuden voimassaoloaika lasketaan haudan luovuttamista seuraavan kalenterivuoden alusta. Hautaoikeuden voimassaoloaikaa voidaan oikeudenhaltijan hakemuksesta jatkaa, jollei siitä aiheudu haittaa hautausmaan tarkoituksenmukaiselle käytölle.

Aikaisemmin lunastettuun hautaan haudattaessa, hautauksesta sopinutta henkilöä laskutetaan hallinta-ajan pidennyksestä siten, että hallinta-aika muodostuu arkkuhautauksessa 25 vuoden mittaiseksi ja uurnahautauksissa 15 vuoden mittaiseksi seuraavan kalenterivuoden alusta (koskemattomuusajat).

Hautaoikeus voidaan luovuttaa myös henkilölle, jonka kotikunta on muu kuin Keminmaa.

Omaisten tulee, mikäli mahdollista, käyttää hallinnassaan olevat vanhat hautapaikat uudelleen, ennen kuin heille luovutetaan uusi hautapaikka. Oikeus tulla haudatuksi aikaisemmin luovutettuun hautaan tulee kuitenkin selvittää ennen hautausta. Tarvittavien dokumenttien, kuten sukuselvitysten ja suostumusten esittäminen on aloitteentekijän tehtävä. Hautapaikka on käytettävä syvähautana, mikäli se maaperästä ja kosteusolosuhteista johtuen on mahdollista. Tästä on tehtävä merkintä hautakirjanpitoon.

### 4.2. Hautaaminen

#### Arkkuhautaus

Syvähautaus kahteen kerrokseen on käytössä koko hautausmaalla. Hauta kaivetaan syvähautasyvyyteen (210 cm) aina, kun se on mahdollista. Syvähaudan päälle ja yhteen kerrokseen haudattaessa hauta kaivetaan 150 senttimetrin syvyyteen. Hautapaikan koko on nurmihauta-alueella 125 cm x 240 cm, muilla alueilla 100 cm x 240 cm.

#### Uurnahautaus

UH.XI on uurnahauta-alue. Hautapaikan koko 100 cm x 100 cm, jossa voi olla yksi tai useampia uurnahautasijoja. Uurnahaudan vähimmäissyvyys on 60 cm.

Hauta avataan hautakaavan ja -rekisterin mukaiseen paikkaan. Haudan avaustyö suoritetaan seurakunnan toimesta ja peittotyön hoitavat omaiset. Työstä peritään maksu kulloinkin voimassa olevan hinnoittelun mukaisesti.

#### 4.3. Istutukset

Haudoilte ei saa istuttaa pensaita eikä puita. Istutukset eivät saa levittäytyä naapurihautojen puolelle.

Sirottelualueella vainajan muistaminen tapahtuu ainoastaan ko. alueelle sijoitetun muistomerkin yhteyteen varatulle alueelle (leikkokukat ja kynttilät). Hautaustilaisuuden kukkalaitteita ei saa toimittaa sirottelualueelle. Sirottelualueelle jätetyt muistoesineet/muistamiset poistetaan. Hautausmaan henkilökunta kerää pois kuihtuneet kukat ja palaneet kynttilät tarpeen mukaan.

#### 4.4. Hautojen ja hautausmaan hoito

Haudat on pidettävä hautausmaan arvon mukaisesti hoidettuina. Haudan hoitamisesta vastaa hautaoikeuden haltija, ellei siitä ole muulla tavalla sovittu. Korvausta vastaan seurakunta voi sopia hautaoikeuden haltijan kanssa haudan hoitamisesta. Jos hoitovelvoite laiminlyödään, voidaan hauta palauttaa kuulusmenettelyn kautta takaisin seurakunnalle.

Seurakunta vastaa hautausmaiden ja niiden erityisalueiden, kuten tuhkan sirottelualueiden yleisestä hoitamisesta ja toimintakunnosta. Hautaamaton hautausmaa-alue hoidetaan puistona tai luonnonvaraisena metsänä. Seurakunta huolehtii yhtenäisillä nurmikkoalueilla olevien hautojen nurmikoiden leikkauksen ja suorittaa muutkin nurmikon hoitoon kuuluvat tehtävät.

Nurmialueella nurmi leikataan samalla tavalla jokaisella rivillä. Hoitohaudoissa seurakunnan työntekijä siistii kukkapenkin ympärystä tarpeen mukaan. Myöskin kivien väliset raot (selät vastakkain olevat hautakivet) siistitään seurakunnan puolesta yleisen maiseman siisteyden vuoksi.

## 5. HAUTAMUISTOMERKIT

Omaiset vastaavat muistomerkin kunnosta ja turvallisuudesta. Vaaralliset, vinossa olevat kivet voidaan hautausmaan henkilökunnan toimesta kumota turvallisuussyistä.

Haudalle asennettavaksi sallitaan kivistä, metallista tai puusta valmistettu muistomerkki.

Haudalle asennettavalle muistomerkillä tulee hakea hautausmaasta vastaavan työntekijän/viranhaltijan lupa ennen muistomerkin paikalle asettamista. Muistomerkillä on laadittava suunnitelma, josta ilmenee muistomerkin koko, materiaali ja teksti.

Kivisen tai betonisen hautakannen asettaminen on kielletty.

Uusien reunakivien asentaminen on kielletty koko hautausmaan alueella. Samoin haudalta poistettavien reunakivien korvaaminen uusilla reunakivillä on kielletty. Mikäli arkkuhautauksissa tulee eteen betonireunoilla reunattu hauta, betonireunat poistetaan seurakunnan toimesta. Toimenpide sisältyy haudan kaivamisen perushintaan. Omaisten niin pyytäessä, myös hautojen irtoreunat poistetaan seurakunnan toimesta ilman eri korvausta. Yhteen valetut betonireunat joudutaan rikkomaan haudankaivuu yhteydessä, jotta suojakuupa saadaan arkkuhautaukseen.

Nurmialueelle ei saa asentaa askellaattoja eikä muitakaan nurmikον hoitoa haittaavia laitteita.

Uudella hautausmaalla on lohkoilla 1–4 väärinpäin olevia muistomerkkejä, jotka siirretään oikein päin veloitusetta omaisten luvalla hautauksen yhteydessä.

Vainajan nimi kuuluu olla lähtökohtaisesti sillä haudalla, johon vainaja on haudattu. Perustelluista syistä sukuhaudan muistomerkkiin voi saada muun vainajan tiedot. Asiassa noudatetaan seuraavia käytäntöjä:

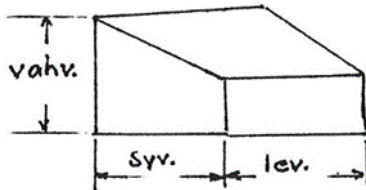
- Tietojen lisääminen hyväksytään vain, jos vainajan nimi ei ole muulla haudalla (ei myöskään muulla hautausmaalla), ts. oikea hauta on hävinnyt tai sitä ei ole,
- Nimen yhteydestä on käytävä ilmi, mihin vainaja tosiasiallisesti on haudattu, jotta oikeasta hautapaikasta ei tulisi sekaannusta,
- Tietojen lisäämiselle ja toteutustavalle on oltava vainajan oikeudenhaltijoiden sekä hautaoikeuden haltijan lupa. Jos hautaoikeuden haltijaa ei ole, suostumus on saatava kaikilta asianosaisilta. Tarvittavien dokumenttien, kuten sukuselvitysten ja suostumusten esittäminen on aloitteentekijän tehtävä.

## 5.1. Arkkuhautojen muistomerkit UH II Rivit 11-14 ja UH V-XI (=nurmihauta-alue)

### a) Tyynykivi

Tyynykivi on vaakasuorassa maanpintaa vasten asennettu muistomerkki

max leveys	60 cm
max syvyys (korkeus)	50 cm
max vahvuus	35 cm



### b) Puinen tai rautainen risti

max korkeus	120 cm
-------------	--------

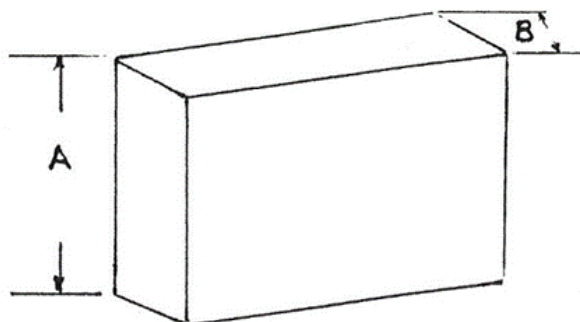
### c) Taulukivi

Taulukiven vähimmäisvahvuudet ja enimmäiskorkeudet

A) Korkeus	B) Vahvuus
60 cm	15 cm
80 cm	20 cm
100 cm	25 cm
120 cm	30 cm

Vahvuusrajan alitus voidaan korvata myös ruostumattomalla terästäpilla tapittamalla.

Mikäli taulukiven korkeus on yli 60 cm tai jalkakivi on päältä kiillotettu on taulu tapitettava aluskiveen ruostumattomilla terästapeilla.



#### d) Taulun aluskivi

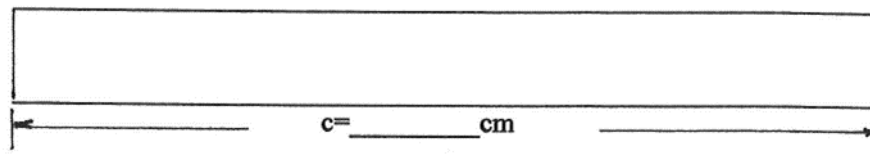
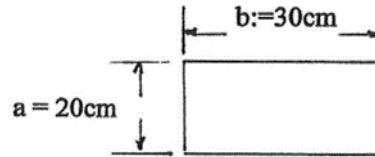
Taulukivelle on asennettava aluskivi.

Aluskiven poikkileikkaus:

a = aluskiven korkeus

b = aluskiven leveys

c = aluskiven pituus



- aluskiven yläkulman pyöristys; 5–7 mm:n alueelta hiotaan särmä pois
- aluskiven työstämisessä ei sallita missään kohtaa 3 mm:n ylittäviä poikkeamia, kuten ei myöskään taulukiven vähimmäisvahvuuksissa tai enimmäiskorkeuksissa
- aluekiveen tehdään piirroksen mukainen hautajako numeroineen 125 cm:n välein
- hautajaon 0 pisteeseen ”nuolenkärkikolmio”, jonka sivu on 30 mm ja numerot samaa korkeutta
- kolmio ja numeroyhdistelmä syväkaiverretaan ja käsitellään harmaassa kivessä mustaksi

Muistomerkki tulee asentaa siten, ettei ole kaatumisen tai vierimisen vaaraa. Jos jalkakivi on päältä kiillotettu niin taulu on tapitettava jalkakiveen ruostumattomalla terästäpilla.

## 5.2. Uurnahauta-alueen muistomerkit UH XI

#### e) Tyynykivi

Tyynykivi on vaakasuorassa maanpintaa vasten asennettu muistomerkki

max leveys	60 cm
max syvyys (korkeus)	50 cm
max vahvuus	35 cm

#### f) Puinen tai rautainen risti

max korkeus	120 cm
-------------	--------

## g) Taulukivi

---

Taulukiven vähimmäisvahvuudet ja enimmäiskorkeudet

C) Korkeus	D) Vahvuus
60 cm	15 cm
80 cm	20 cm
100 cm	25 cm

Vahvuusrajan alitus voidaan korvata myös ruostumattomalla terästäpilla tapittamalla.

## h) Taulun aluskivi

---

korkeus	20 cm
pituus	100 cm
leveys (päältä)	25 cm

- aluskiven yläkulman pyöristys; 5–7 mm:n alueelta hiotaan särmä pois
- aluskiven työstämisessä ei sallita missään kohtaa 3 mm:n ylittäviä poikkeamia, kuten ei myöskään taulukiven vähimmäisvahvuuksissa tai enimmäiskorkeuksissa
- aluekiveen tehdään piirroksen mukainen hautajako numeroineen 100 cm:n välein
- hautajaon 0 pisteeseen ”nuolenkärkikolmio”, jonka sivu on 30 mm ja numerot samaa korkeutta
- kolmio ja numeroyhdistelmä syväkaiverretaan ja käsitellään harmaassa kivessä mustaksi

Muistomerkki tulee asentaa siten, ettei ole kaatumisen tai vierimisen vaaraa.

Jos jalkakivi on päältä kiillotettu niin taulu on tapitettava jalkakiveen ruostumattomalla terästäpilla.

### 5.3. Ortodoksien perinnehauta-alueen muistomerkit UH 1 rivillä 15 paikoilla 678–686 ja rivillä 16 paikoilla 728–748

Rautaristialue säilytetään nykyisessä kunnossa. Muistomerkkeinä sallitaan puiset ja kiviset ristit sekä haudanpäällisrakenteet eli grobut.

### 5.4. Muistomerkit VH I-V ja UH I-IV (= kaikki muut hautakuviot)

Vanhat reunakivet ovat sallittuja. Uusia reunakiviä ei saa asentaa.

Hautamuistomerkkien hyväksyminen: ks. hautaustoimen ohjesääntö 13 §.

Mikäli taulu on korkeampi kuin 60 cm ja taulun paksuus on standardikokoinen 15 cm, tulee taulukivi tapittaa aluskiveen.

Jos taulukiven korkeus on +60 cm, on kivi tapitettava tai kiven on oltava vahvuudeltaan vähintään 20 cm. Jos taulukiven korkeus ylittää 80 cm, on se oltava vahvuudeltaan vähintään 25 cm.

Aluskiven molemmille reunoille tulee jäädä vähintään 5 cm tyhjää ennen reunaa Taulun kanssa.

Aluskiven tulee pysyä hautakuvion sisällä eikä se saa yltää toisten hautojen päälle.

#### 5.5. Seurakunnalle palautuvat haudat ja niiden muistomerkit

Kun hautaoikeus on lakannut, eivätkä haudan haltijat ole hakeneet muistomerkkiä kuulutuksen mukaiseen aikaan mennessä pois, varastoidaan muistomerkit huoltorakennuksen taakse, josta ne viedään murskattavaksi isompina erinä. Haudoilta poistetut rautaristit asetetaan hautausmaan lounaisnurkkaan sirottelualueen kiviaidan viereen.

#### Voimaantulo

Tämä käyttösuunnitelma tulee voimaan 1. päivänä maaliskuuta 2025

Tällä käyttösuunnitelmalla kumotaan kirkkovaltuuston 26. marraskuuta 2012 hyväksymä käyttösuunnitelma